Stadt Zürich
Tiefbauamt

Vorstudie

Opfikonstrasse

Haltestelle Auzelg Ost

Tramwendschlaufe Auzelg - Opfikonstrasse 86

Auflageplan gemäss § 13 StrG

Situation 1 : 200

Projektiert durch stadt raum verkehr Birchler+Wicki Sihlquai 75 8005 Zürich 043 543 96 90		Ausfertigung für		
Bearb. / Gepr. SP / MB	Datum 03.02.2023	Format 29.7 / 189	TAZ Bau - Nr. 19174	Plan - Nr. 19174 - 01
TAZ Projektleitung GRM	Änderungen	Dateipfad		

Von Direktorin genehmigt, TAZ Projektleitung: Martina Gross

Digital signiert von Martina Gross
DN: cn=Martina Gross, c=CH,
ou=Projektierung 2,
email=martina.gross@zuerich.ch
Datum: 2023.02.07 14:21:47
+01'00'

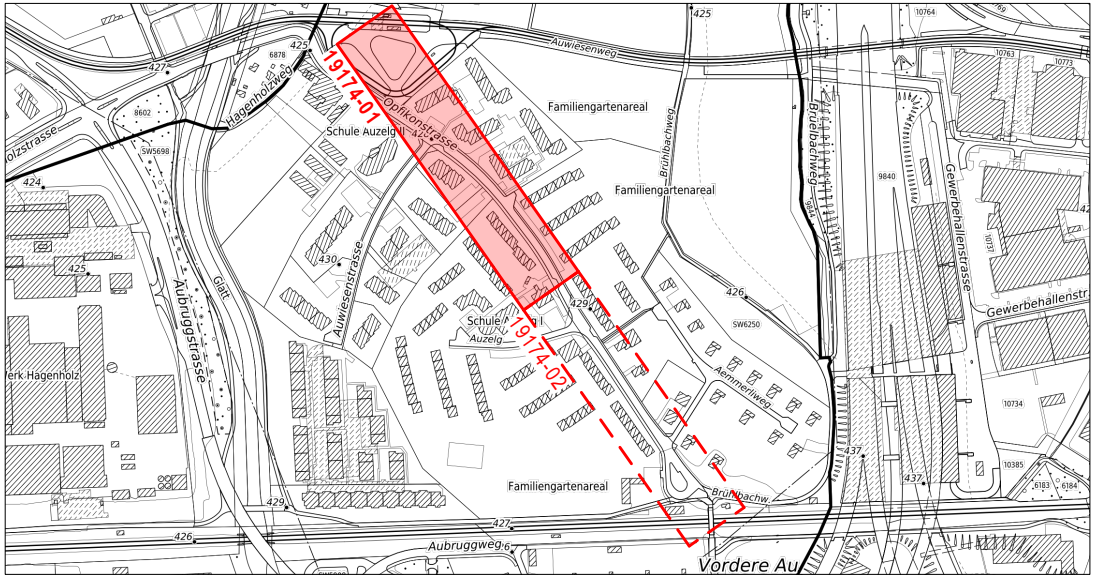
19174-01
19174-02
Opfikonstrasse
Auwiesenweg
Familiengartenareal
Familiengartenareal
Familiengartenareal
Brühlbachweg
Brüelbachweg
Gewerbehallenstrasse
Gewerbehallenstr
Schule Auzelg II
Schule Auzelg
Hagenholzweg
Auwiesenstrasse
Aubruggstrasse
Glatt
Aemmerliweg
Brühlbachw.
Aubruggweg
Vordere Au
Werk Hagenholz
Holzstrasse
425
427
424
426
429
430
437

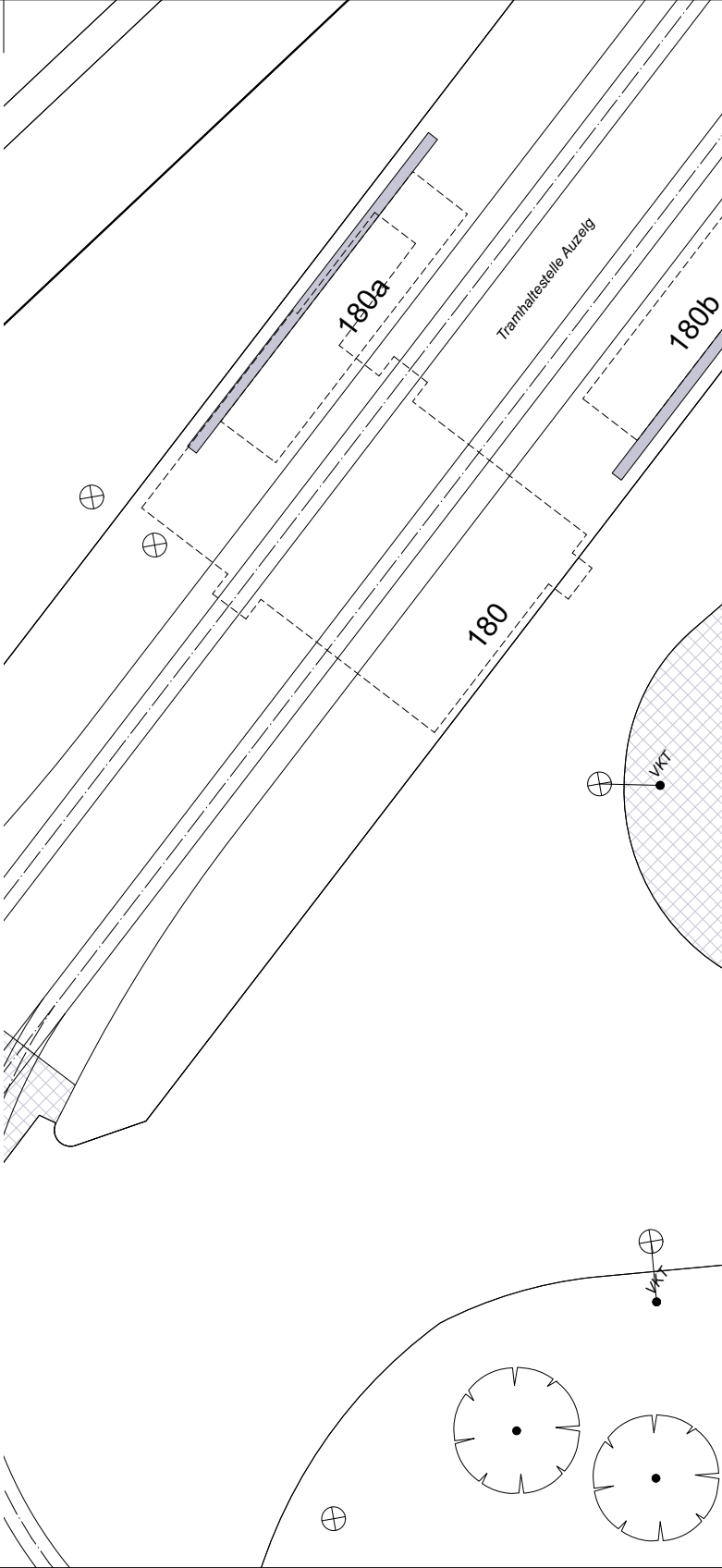
180a
Tramhaltestelle Auzelg
180b
180
VKT
VKT

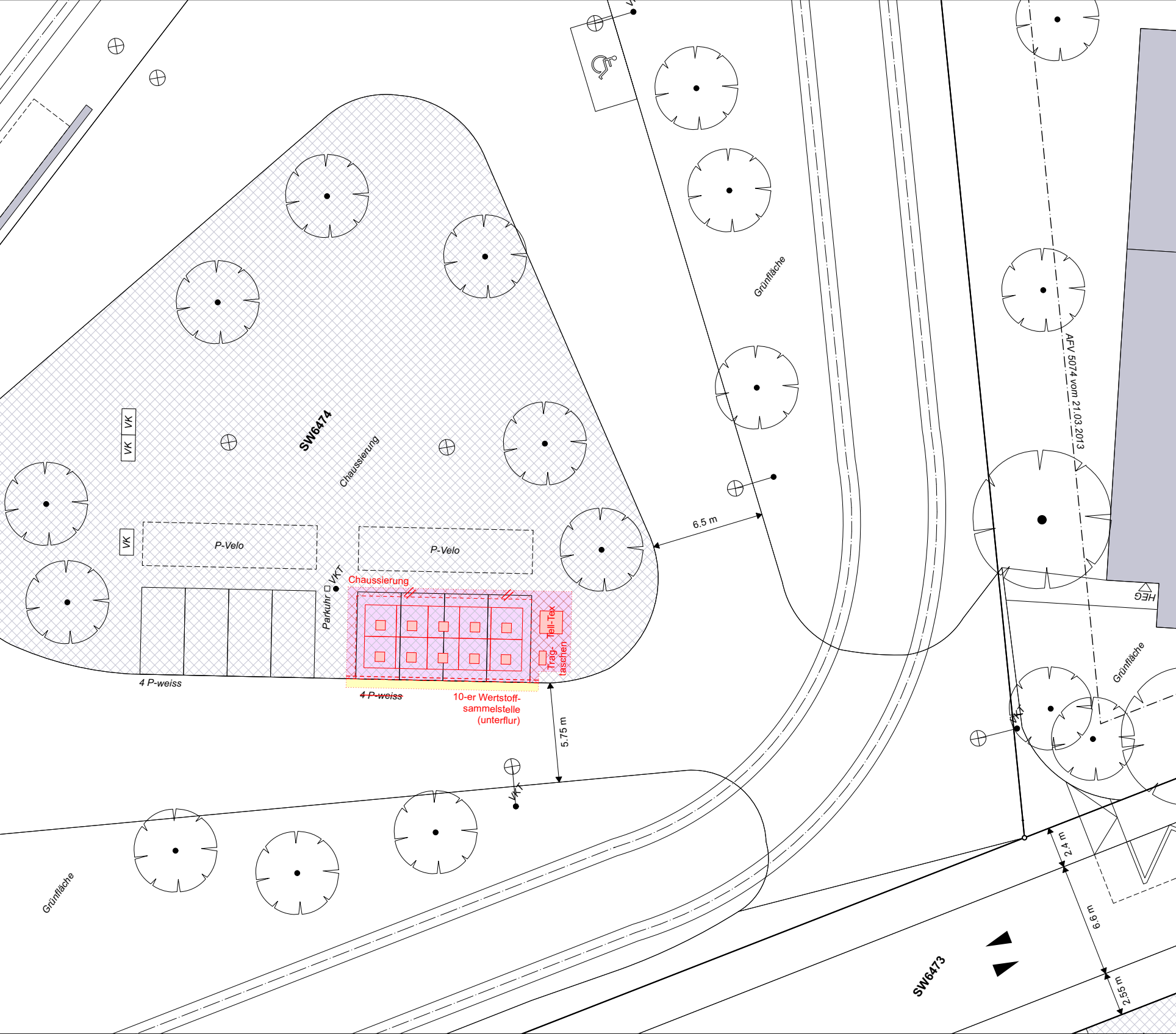
SW6474
Chaussierung
VK
VK
VK
P-Velo
P-Velo
VKT
Parkuhr
4 P-weiss
Chaussierung
Tell-Tex
Trag-
taschen
~~4 P-weiss~~
10-er Wertstoff-
sammelstelle
(unterflur)
5.75 m
VKT
6.5 m
Grünfläche
AFV 5074 vom 21.03.2013
HEG
Grünfläche
VKT
Grünfläche
2.4 m
6.6 m
2.55 m
SW6473

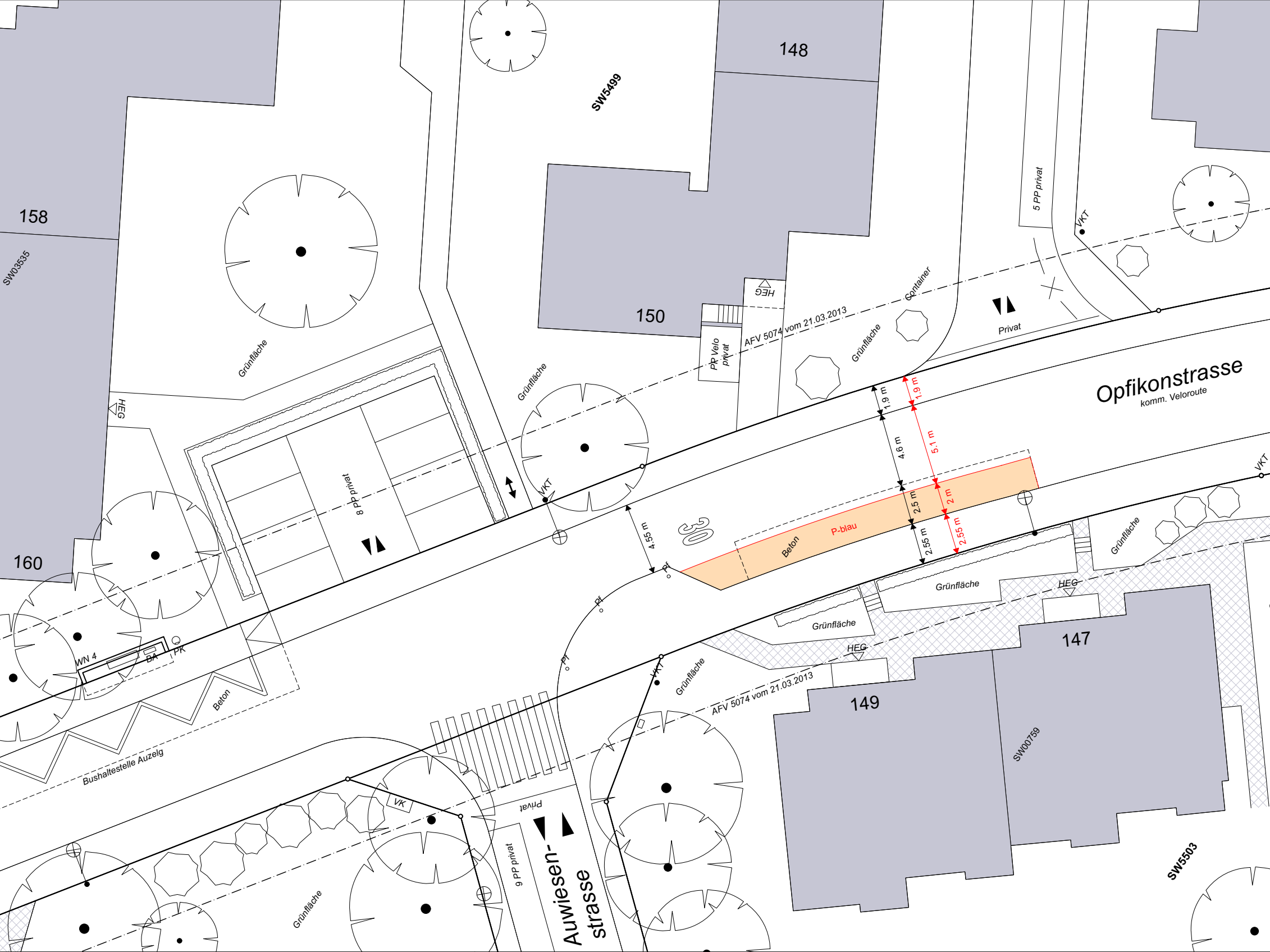
158
160
148
150
147
149
SW03535
SW5499
SW5503
SW00759
Grünfläche
HEG
8 PP privat
PP velo privat
AFV 5074 vom 21.03.2013
Container
Privat
5 PP privat
VKT
Opfikonstrasse
komm. Veloroute
1.9 m
4.6 m
2.5 m
2.55 m
4.55 m
5.1 m
2 m
30
Beton
P-blau
WN 4
BA
PK
Bushaltestelle Auzelg
Pf
VK
9 PP privat
Auwiesen-
strasse

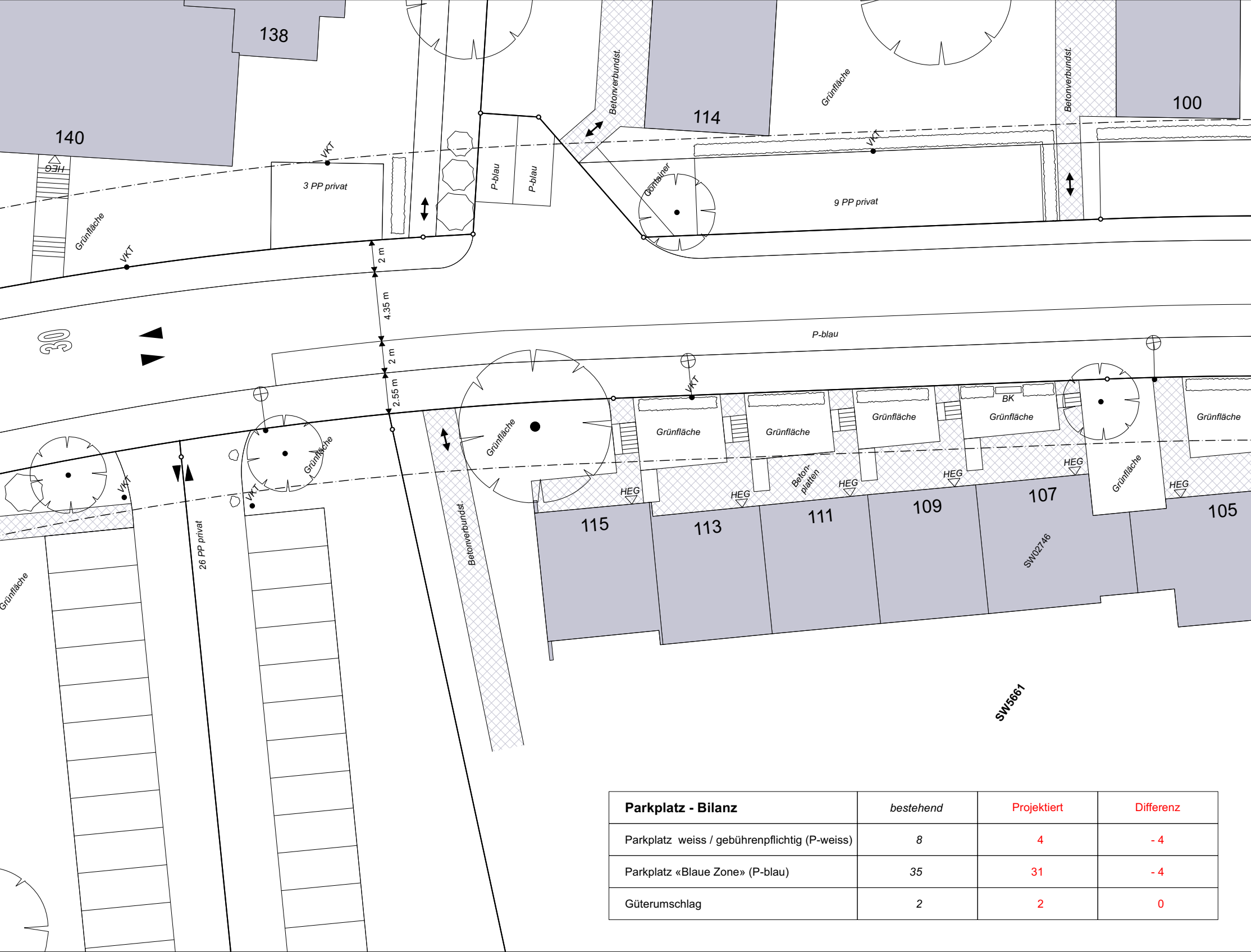
138
140
114
100
Betonverbundst.
Betonverbundst.
Grünfläche
VKT
HEG
3 PP privat
Grünfläche
VKT
P-blau
P-blau
Container
9 PP privat
VKT
30
2 m
4.35 m
2 m
2.55 m
P-blau
VKT
Grünfläche
Grünfläche
Grünfläche
Grünfläche
BK
Grünfläche
Grünfläche
HEG
HEG
Beton-platten
HEG
HEG
HEG
Grünfläche
HEG
115
113
111
109
107
105
SW02746
VKT
VKT
Grünfläche
26 PP privat
Grünfläche
Betonverbundst.
SW5661

Parkplatz - Bilanz	*bestehend*	Projektiert	Differenz
Parkplatz weiss / gebührenpflichtig (P-weiss)	8	4	- 4
Parkplatz «Blaue Zone» (P-blau)	35	31	- 4
Güterumschlag	2	2	0

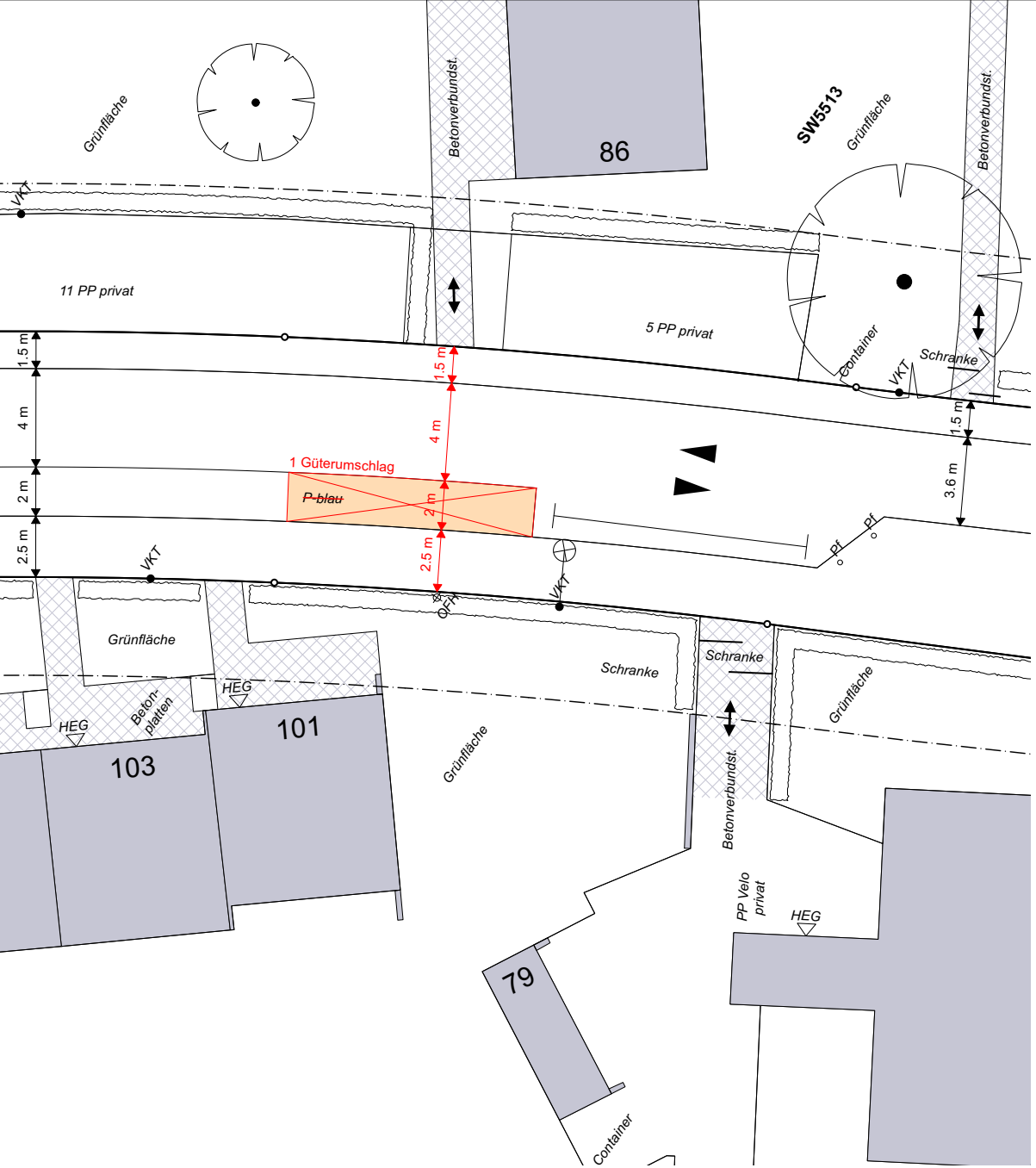
Grünfläche
Betonverbundst.
86
SW5513
Grünfläche
Betonverbundst.
VKT
11 PP privat
5 PP privat
1.5 m
4 m
2 m
2.5 m
1.5 m
4 m
2 m
2.5 m
Container
VKT
Schranke
1.5 m
3.6 m
1 Güterumschlag
P-blau
Pf
Pf
VKT
OFH
VKT
Grünfläche
Schranke
Schranke
HEG
Beton-platten
HEG
101
103
Grünfläche
Betonverbundst.
Grünfläche
PP Velo privat
HEG
79
Container

Legende	*bestehend*	projektiert
Strassenfläche		🟨
Fussgängerfläche		🟪
Unversiegelte Fläche Pflästerung, Chaussierung, Betonverbundsteine etc.	▨	▨
Grünfläche		🟩
VBZ-Anlagen		🟦
Bepflanzung Baum / Gebüsch / Hecke	⊙ ⬡ ▭	
Randstein		—
Randsteinabsenkung		
Zürich-Bord		
Bundstein / Bord-/Wasserstein Stellplatte		- - - - ====
Belagsgrenze		······
Mauer / Treppe / Zaun	▬ ▥	
Möblierungselement Sitzbank mit / ohne Lehne	▭	SB SB
öffentliche Beleuchtung (ö.B.)	⊗ ⊗—●	
Pfosten Pf = Absperrpfosten / Pol = Steinpoller / VKT = Verkehrstafel	Pf Pol VKT	Pf
Infrastrukturelement VK = Verteilkabine / PK = Papierkorb OFH = Oberflurhydrant	VK PK OFH	PK
Fahrtrichtung Einbahn / Gegenverkehr	▶ ◀▶	
Privatzufahrt / Durchgang / Eingang HEG = Hauseingang	◀▶ ↔ HEG ▽ Tor ▽	
Grenzpunkt / Grenzlinie	○—○	
Gebäude	▬	

Markierungen		
Fussgängerstreifen / kein Vortritt	▯▯▯▯ ▽ ▽ ▽	▯▯▯▯
Parkplatz öffentlich (P) / privat (PP) / Güterumschlag (X)	P-blau PP	P-blau ☒
Bushaltestelle	/\/\/\/\	/\/\/\/\
Taktil-visuelle Markierung		═

Baum - Bilanz	*Bestehend*	Fällen	Pflanzen	Bilanz	Differenz
Bäume	*27*	0	0	27	0

Bäume sind wertvolle Bestandteile des Stadtraums. Sie erfüllen ökologische, gestalterische und soziale Aufgaben. Sanierungen des öffentlichen Grundes werden mit grösstmöglicher Rücksicht auf den Baumbestand ausgeführt. Unausweichliche Fällungen basieren auf einer fachlichen Beurteilung.

0 5 10 15 m